



**GONKI.PRO**

**ЯРВИТ**


# Баха «Беларусь»

Совместный этап

Чемпионатов России и Беларуси по ралли-рейдам

## РАЛЛИ-ГИД

21-23 августа



## Информация для зрителей

Предлагаем Вашему вниманию международный ралли-рейд Баха “Беларусь”, в рамках которого состоится II этап Чемпионата Республики Беларусь и IV этап Чемпионата России по ралли-рейдам!

### **Зрительская зона “пл. Свободы” г. Полоцк (N55 29.119; E28 46.077):**

#### **21 августа**

15:00-19:00 - организация сервисной зоны соревнования на площади, расстановка машин технической поддержки, административные и технические проверки.

20:00 - торжественное открытие соревнования, с представлением участников и выставкой спортивной техники.

21:00 - проезд спортивных автомобилей по городу организованной колонной.

#### **22 августа**

16:00-19:00 - прибытие автомобилей участников после первого этапа соревнования в сервисную зону, работы по обслуживанию и ремонту техники.

#### **23 августа**

16:00-17:00 - прибытие автомобилей участников после финиша соревнования, постановка в закрытый парк.

18:00 - торжественное награждение победителей и призеров гонки.

### **Зрительская зона “ПУР” (пункт управления, N55 37.160; E29 12.634):**

#### **22 августа**

09:00-11:00 - старт и финиш короткого круга (Пролог), часть Пролога проходит непосредственно через зрительскую зону.

12:00-18:00 - старт и финиш двух длинных кругов первого дня, часть трассы круга проходит непосредственно через зрительскую зону.

#### **23 августа**

08:30-15:00 - старт и финиш двух длинных кругов второго дня, часть трассы круга проходит непосредственно через зрительскую зону.

### **Зрительская зона “Збродовичи” (N55 29.120; E29 07.580):**

#### **22 августа**

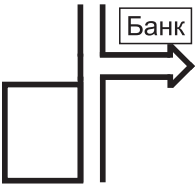

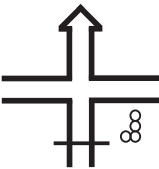
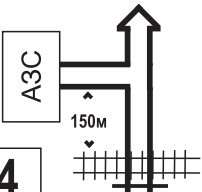



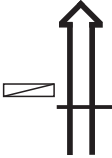
13:00-17:00 - прохождение участниками пункта судейского контроля (КП), скоростные полевые дороги, открытые панорамные участки.


#### **23 августа**

09:00-14:00 - прохождение участниками пункта судейского контроля (КП), скоростные полевые дороги, открытые панорамные участки.

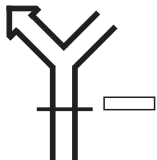
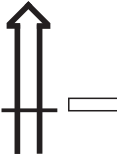
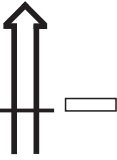
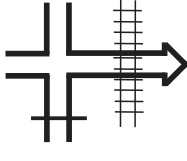
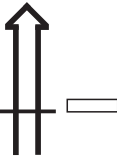
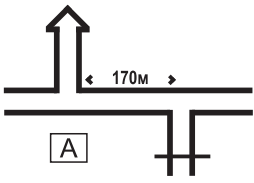

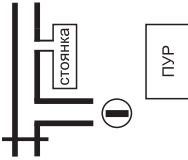
**Внимание!** Автоспорт **опасен!** Трасса соревнования перекрыта сотрудниками МВД и ВВ. Просьба с пониманием отнестись к указаниям служб безопасности гонки, не рисковать своей жизнью и жизнями участников соревнования. Будьте внимательны и осторожны! Не приближайтесь к трассе соревнования ближе чем на 50м, не заходите за ленту ограждения, не сидите, не лежите, никогда не поворачивайтесь к трассе спиной! Не стойте во внешнем радиусе поворота или после трамплина! Детей держите за руку! Не берите с собой домашних животных!


Маршрут: <b>пл.Свободы - ПУР</b>	длина (км) <b>36,71</b>	стр. <b>1</b>
-------------------------------------	----------------------------	------------------

интервал (км)	направление	информация
<b>0.00</b>	01 	г. Полоцк пл. Свободы банк "Москва-Минск"
<b>0.13</b>	02 	
<b>0.78</b>	03 	
<b>0.45</b>	04 	слева АЗС (в переулке, малозаметно)
<b>0.43</b>	05 	по главной
<b>0.46</b>	06 	по главной
<b>2.95</b>	07 	▽ <b>ДРЕТУНЬ</b> ↗ на Дретунь
<b>2.88</b>	08 	<b>ПОЛАЦК</b>

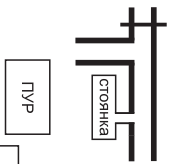

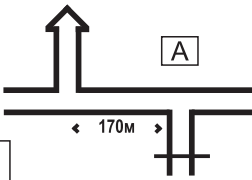
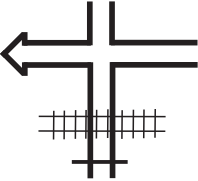
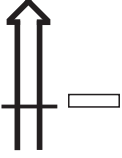
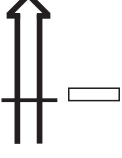
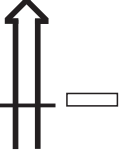
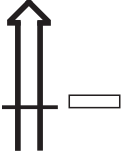
 **1.75**

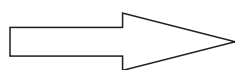
Маршрут: <b>пл.Свободы - ПУР</b>	длина (км) <b>36,71</b>	стр. <b>2</b>
-------------------------------------	----------------------------	------------------

интервал (км)	направление	информация
<b>1.75</b>	09 	<b>ЗАХАРНІЧЫ</b>
<b>8.58</b>	10 	<b>ЮРАВІЧЫ</b>
<b>4.68</b>	11 	<b>Н.ПАЛАТА</b>
<b>2.24</b>	12 	<div style="border: 1px solid black; padding: 5px;">           ↑ ДРЭТУНЬ 14            ← КАЗІМІРОВА 1            ПАЛАТА 4 →         </div>
<b>2.25</b>	13 	<b>ПАЛАТА</b>
<b>1.32</b>	14 	
<b>0.90</b>	15 	разбитый асфальт, ямы
<b>6.86</b>	16 	<b>STOP!</b> запарковаться на обочине или на стоянке, не создавая помех для движения других автомобилей



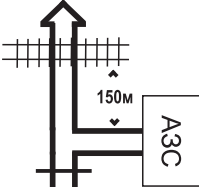


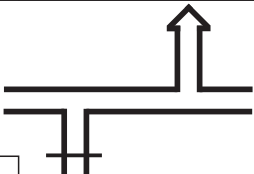
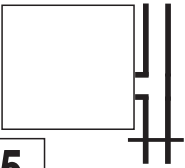
 **0.00**


Маршрут: <b>ПУР - пл.Свободы</b>	длина (км) <b>37,20</b>	стр. <b>1</b>
-------------------------------------	----------------------------	------------------

интервал (км)	направление	информация
<b>0.00</b>	 01	
<b>6.89</b>	 02	разбитый асфальт, ямы
<b>0.70</b>	 03	
<b>3.61</b>	 04	<div style="border: 1px solid black; padding: 5px; width: fit-content;">           ↑ КАЗІМІРОВА 1            ← ПОЛАЦК 20            ДРЭТУНЬ 14 →         </div>
<b>0.93</b>	 05	<div style="border: 1px solid black; padding: 2px;">Н.ПАЛАТА</div>
<b>9.52</b>	 06	<div style="border: 1px solid black; padding: 2px;">ЖЫХАРЫ</div>
<b>3.27</b>	 07	<div style="border: 1px solid black; padding: 2px;">ЗАХАРНІЧЫ</div>
<b>3.74</b>	 08	<div style="border: 1px solid black; padding: 2px;">ПОЛАЦК</div>

 **2.60**

Маршрут: <b>ПУР - пл.Свободы</b>	длина (км) <b>37,20</b>	стр. <b>2</b>
-------------------------------------	----------------------------	------------------

интервал (км)	направление	информация
<b>2.60</b>	09 	в центр города
<b>3.23</b>	10 	по главной
<b>0.77</b>	11 	справа АЗС (в переулке, малозаметно)
<b>0.60</b>	12 	
<b>0.80</b>	13 	
<b>0.11</b>	14 	по главной
<b>0.26</b>	15 	пл.Свободы




 **0.00**


Маршрут: <b>пл.Свободы - Збродовичи</b>	длина (км) <b>31,49</b>	стр. <b>1</b>
--	----------------------------	------------------

интервал (км)	направление	информация
<b>0.00</b>	01	г. Полоцк пл. Свободы банк "Москва-Минск"
<b>0.13</b>	02	
<b>0.78</b>	03	
<b>0.45</b>	04	слева АЗС (в переулке, малозаметно)
<b>0.43</b>	05	по главной
<b>0.46</b>	06	по главной
<b>2.95</b>	07	ШУМІЛІНА ВІЦЕБСК ↗ на Р20
<b>23.32</b>	08	← ДОМНІКІ 6 ГАРАНЫ 7 →

**2.47**






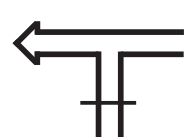


Маршрут: <b>пл.Свободы - Збродовичи</b>	длина (км) <b>31,49</b>	стр. <b>2</b>
--	----------------------------	------------------


интервал (км)	направление	информация
<b>2.47</b>		через 50м после автобусной остановки повернуть налево
<b>0.45</b>		
<b>0.05</b>		<b>STOP!</b> после моста съехать влево, запарковать в поле не создавая помех для движения других автомобилей.

 **0.00**

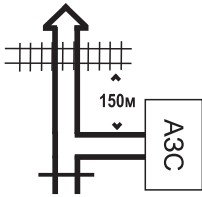


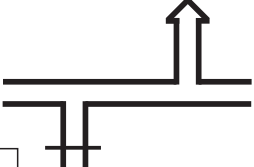
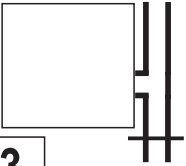



Маршрут: <b>Збродовичи - пл.Свободы</b>	длина (км) <b>31,90</b>	стр. <b>1</b>
--	----------------------------	------------------

интервал (км)	направление	информация
<b>0.00</b>	01 	
<b>0.46</b>	02 	
<b>0.12</b>	03 	
<b>2.32</b>	04 	▽ на Р20
<b>22.78</b>	05 	ПОЛАЦК ДРЭТУНЬ ↗ РАСОНЫ
<b>0.36</b>	06 	
<b>0.09</b>	07 	в центр города
<b>3.23</b>	08 	по главной

 **0.77**

Маршрут: <b>Збродовичи - пл.Свободы</b>	длина (км) <b>31,90</b>	стр. <b>2</b>
--	----------------------------	------------------

интервал (км)	направление	информация
<b>0.77</b>	<div style="display: flex; align-items: center;"> <div style="border: 1px solid black; padding: 2px; margin-right: 10px;">09</div>  </div>	справа АЗС (в переулке, малозаметно)
<b>0.60</b>	<div style="display: flex; align-items: center;"> <div style="border: 1px solid black; padding: 2px; margin-right: 10px;">10</div>  </div>	
<b>0.80</b>	<div style="display: flex; align-items: center;"> <div style="border: 1px solid black; padding: 2px; margin-right: 10px;">11</div>  </div>	
<b>0.11</b>	<div style="display: flex; align-items: center;"> <div style="border: 1px solid black; padding: 2px; margin-right: 10px;">12</div>  </div>	по главной
<b>0.26</b>	<div style="display: flex; align-items: center;"> <div style="border: 1px solid black; padding: 2px; margin-right: 10px;">13</div>  </div>	пл.Свободы

 **0.00**